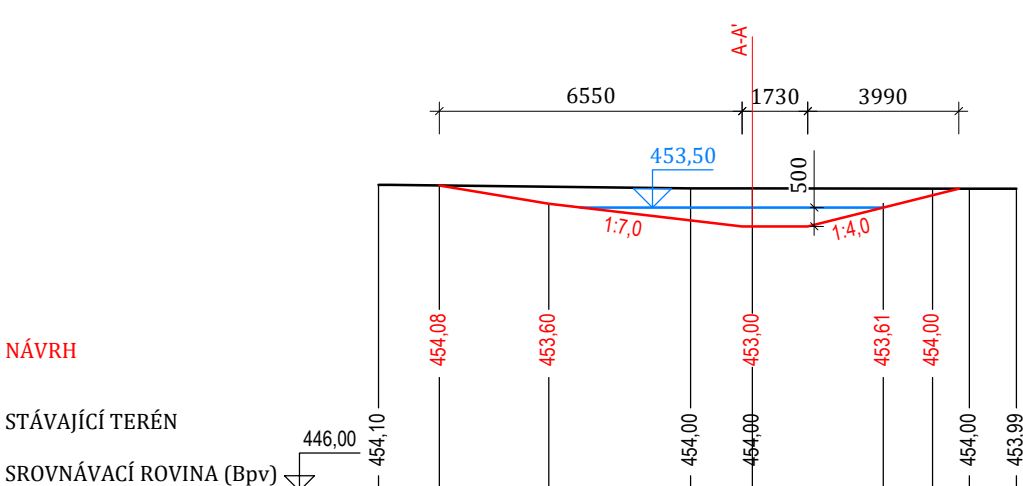
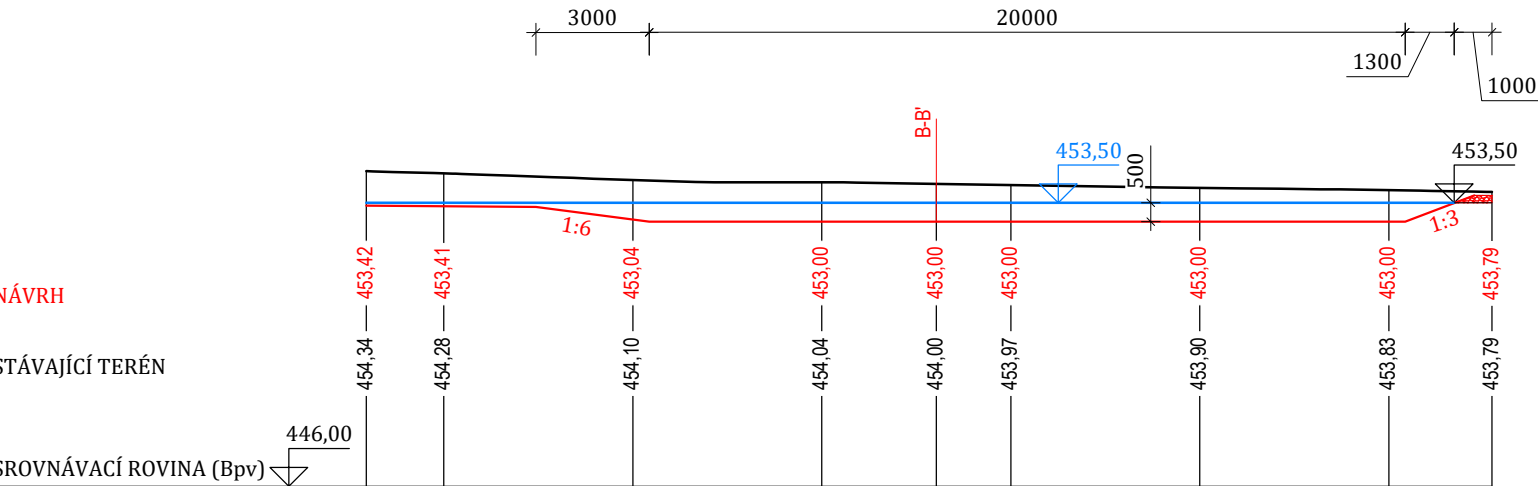
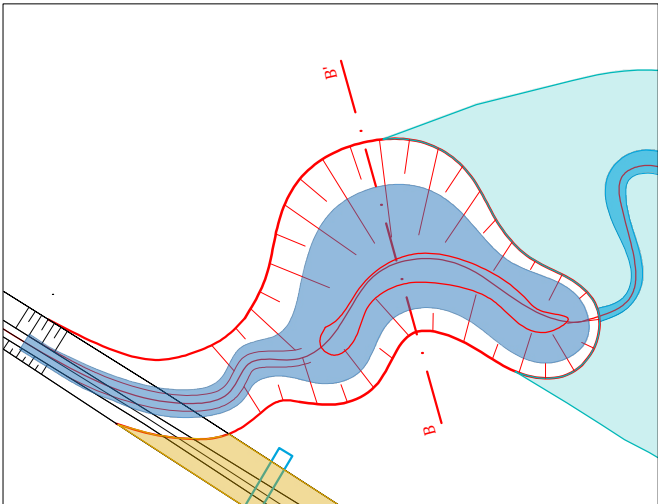


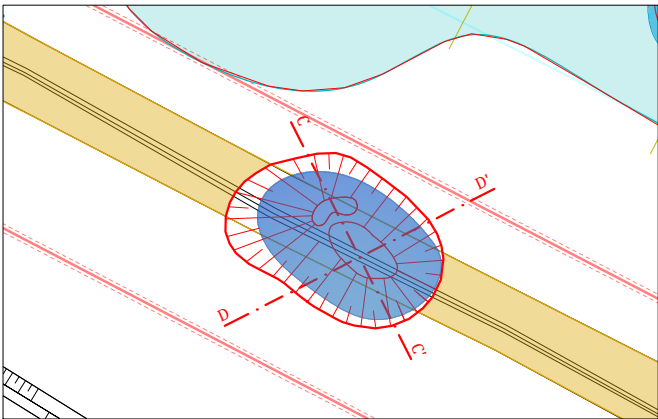
ŘEZY JEDNOTLIVÝMI TŮNĚMI



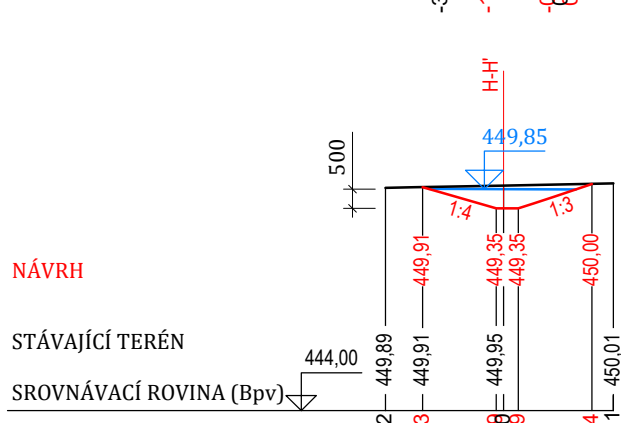
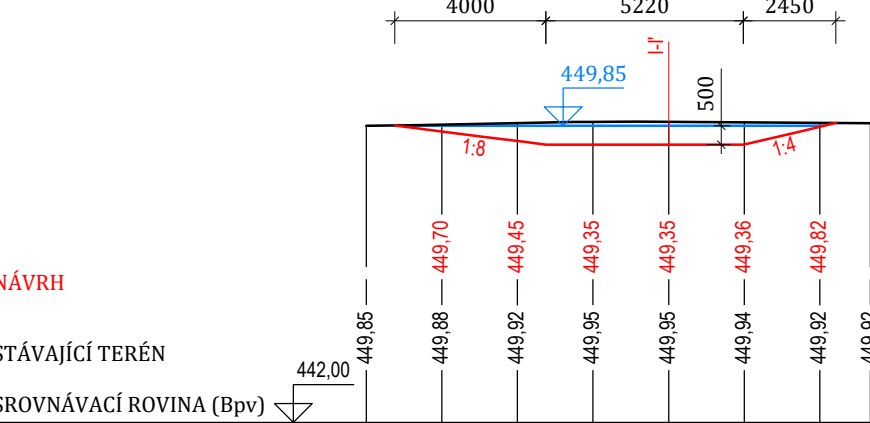
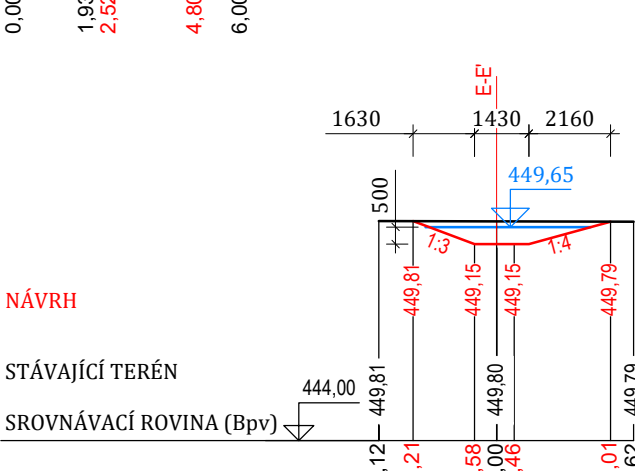
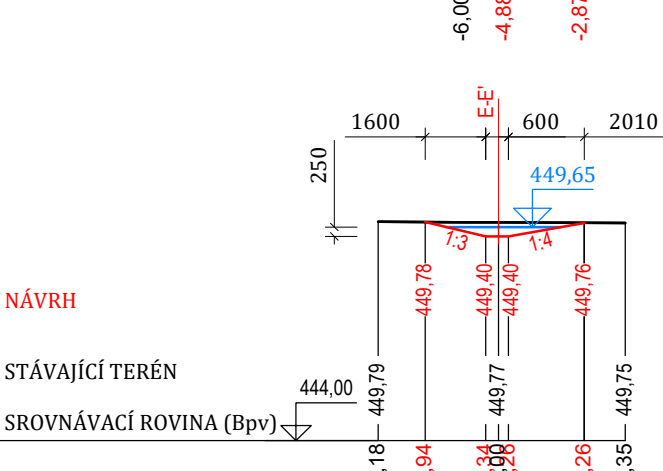
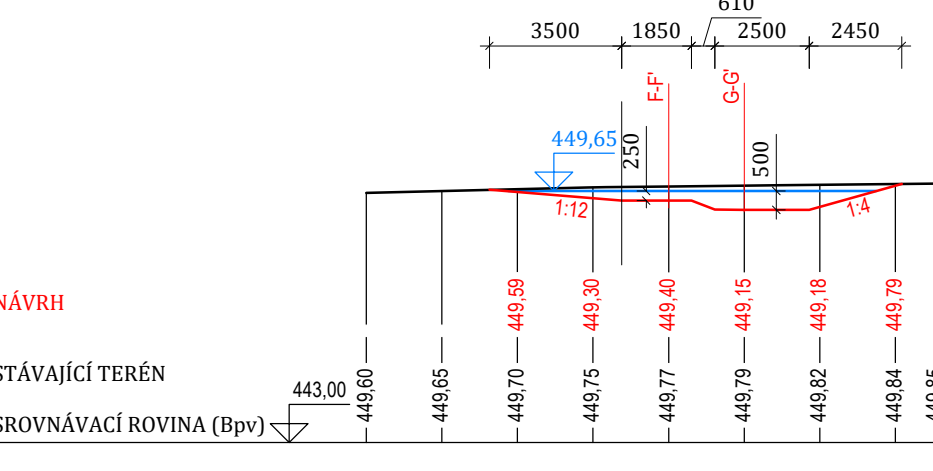
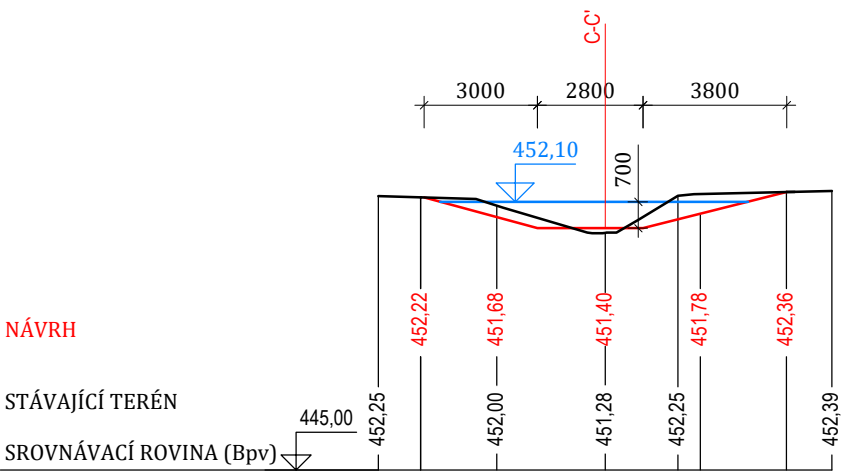
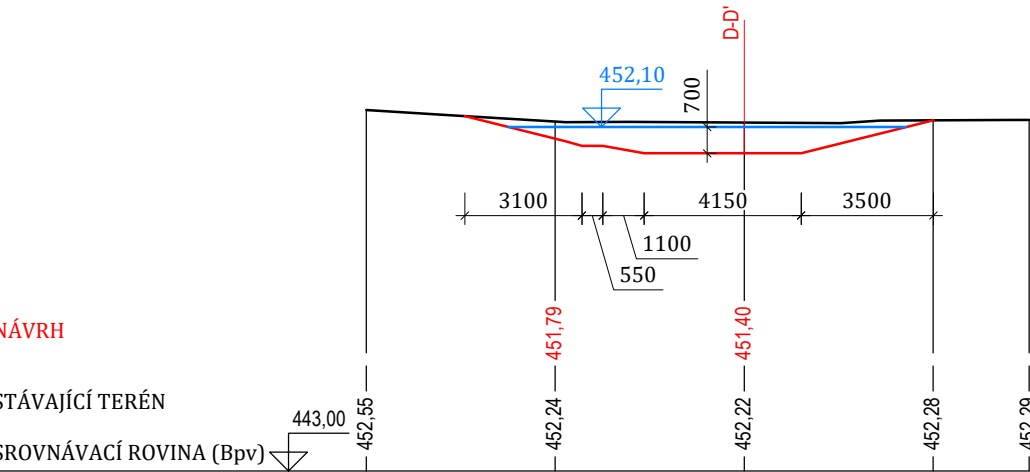
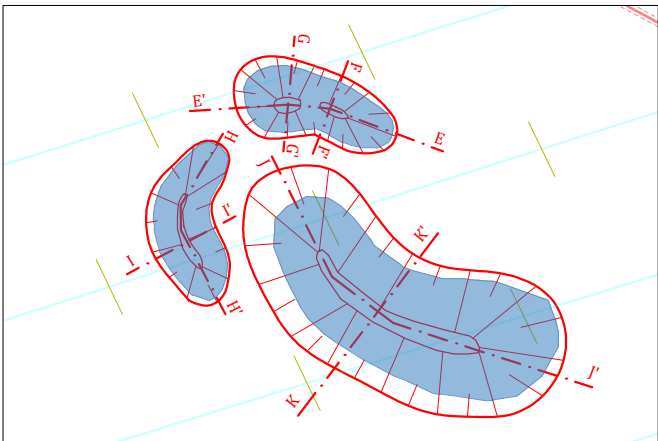
SEDIMENTAČNÍ TŮŇ



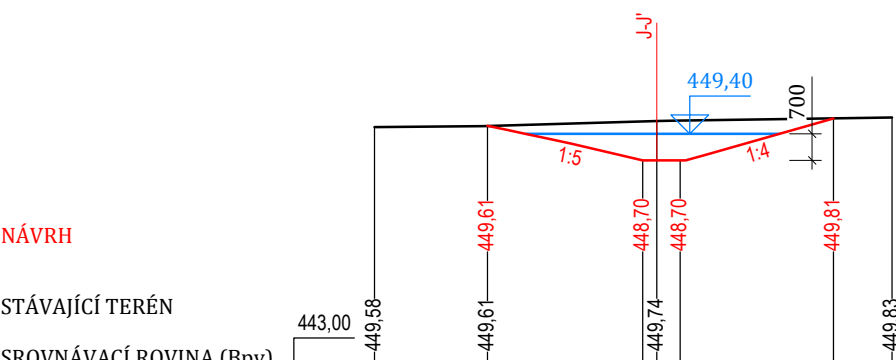
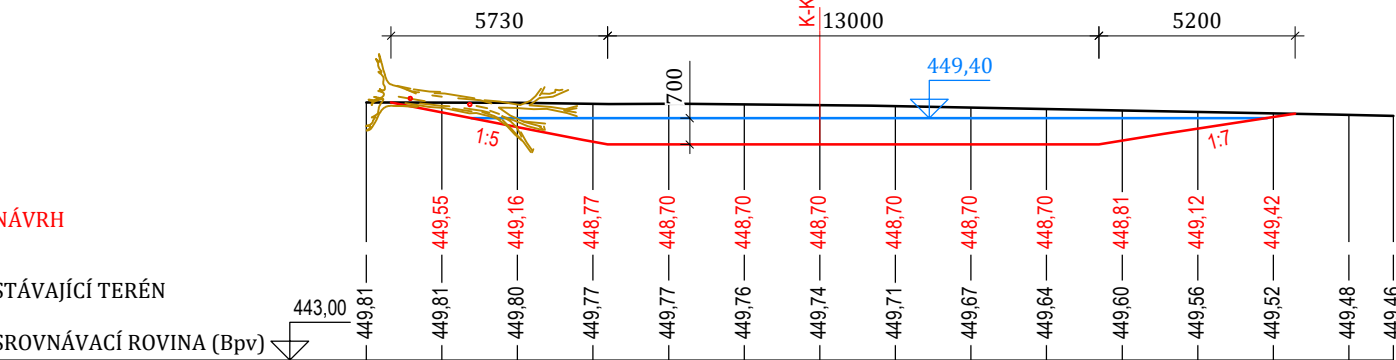
TŮŇ V KORYTĚ





TŮŇ V SPODNÍ ČÁSTI



Dno a břehy budou členité povrch nebude vyhlazován
Minimální sklon tůň bude 1:3
Při realizaci bude dodrženo standardů AOPK
Drobné odchylky při modelaci jsou přípustné
Tůň mohou periodicky vysychat
V rámci realizace bude do tůň vkládáno mrtvé dřevo
dle pokynů TDS a biologického dozoru



 Jeseň s.r.o.		Příkop 843/A, Zahradovice 602 00 Brno IČO: 214 344 25 www.jesep.eu		INVESTOR: Povodí Moravy s.p. Dřevařská 932/11 602 00 Brno IČO: 708 900 13		
AKCE:		Javornický p., ř. km 0,090 - 0,600, Moravský Lačnov, Javorník u Svitav, revitalizace toku				
VÝKRES:		D23.8 Řezy navrhovanými tůňmi				
KRAJ:		Pardubický kraj				
KATASTRÁLNÍ ÚZEMÍ:		k.ú. Moravský Lačnov, k.ú. Javorník u Svitav				
STUPEŇ PD:		DPS		MĚŘÍTKO		1 : 200
DATUM:		11/2024		FORMAT		360x 460
ODP. PROJEKTANT:		Ing. Roman Pitka				
VYPRACOVAL:		Ing. Miroslava Plevková				